

मध्य हिन्द सागर में बहुधात्विक पिण्डोंका खजाना
अ. भि. वळसंगकर
राष्ट्रीय समुद्र विज्ञान संस्थान, दोना पावला, गोवा- 403004

सारांश

भारत अपने उपयोग का 50 प्रतिशत तांबा, और शतप्रतिशत निकल और कोबाल्ट धातु आयात करता है। देश की प्रगति के लिए यह सामरिक धातुएँ उपलब्ध होना अत्यंत आवश्यक है। मगर अति उपयोग के कारण इन धातुओं के खनिज भंडार पृथ्वी के भू-पृष्ठ से नष्ट हो रहे हैं। इसलिए, हिन्द महासागर 75000 कि. मी. क्षेत्र में सं 5000 मी. औसत गहराई से बहुधात्विक पिण्डों को निकालना ही केवल आखरी उपाय माना जाता है, जो तकनीकी स्तर पर एक महान चुनौती है। इस काम हेतु को अन्तर्राष्ट्रीय समुद्रतल प्राधिकरण से अनुमति प्राप्त हो चुकी है।

प्रस्तावना

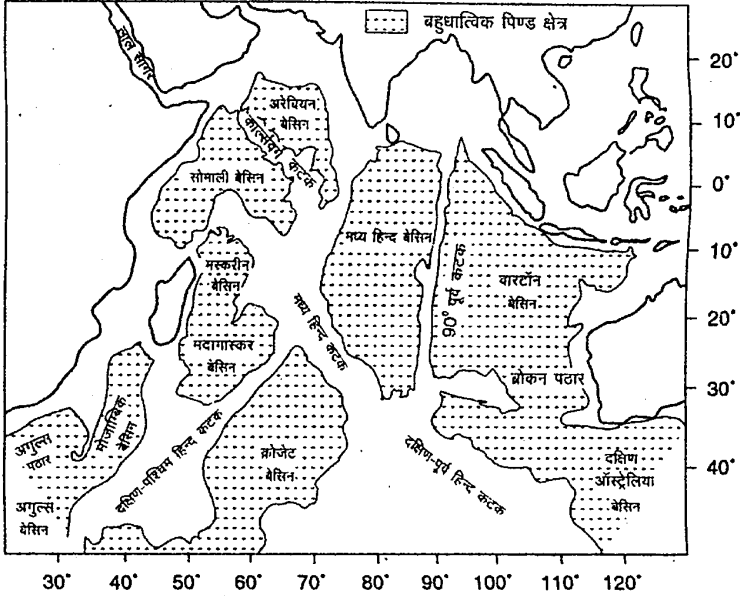
महासागर के समुद्रतल पर अनेक आजीवीत स्रोत उपलब्ध हैं। विकसनशिल भारत देश का औद्योगिक प्रगति के लिए जमीन पर तांबा, निकल और कोबाल्ट जैसे धातुओं की अत्यंत आवश्यकता है। भारत अपने उपयोग का 50 प्रतिशत तांबा, और निकल तथा कोबाल्ट धातु शत प्रतिशत आयात करता है (वळसंगकर, 2003) क्योंकि, इन धातुओं के स्रोत में कमी होने से देश की प्रगति में बाधा आ सकती है। दूसरी तरफ, मध्य हिन्द महासागर के समुद्रतल पर 5000 मीटर औसत गहराई पर बहुधात्विक पिण्डों के भंडार मिले हैं, जिनमें, लोहा, तांबा, निकल और कोबाल्ट के साथ कई और धातुएँ उपलब्ध हैं। मगर गहरे पानी के नीचे तलछट में पड़े हुए इन पिण्डों का खनन करना कोई आसान काम नहीं है (वळसंगकर, 2007)। तकनीकी तौर पर समुद्रतल से बहुधात्विक पिण्ड निकालने के तीन विधियाँ उपलब्ध हैं, मगर आज तक इनमें से एक भी प्रणाली प्रत्यक्ष रूप में अस्तित्व में नहीं है। समुद्रतल पर स्थित बहुधात्विक पिण्डों का यह बहुमूल्य खजाना अपने देशवासियों के लिए बहुत जल्द उपलब्ध होना जरूरी है।

मध्य हिन्द बेसिन के बहुधात्विक पिण्ड

बहुधात्विक पिण्ड एक समुद्री खनिज संसाधन है। गहरे समुद्र का सत्तर प्रतिशत भाग बहुधात्विक पिण्डों से आच्छादित है। इन पिण्डों की खोज 1873 से 1876 तक एच. एम. एस. वॉलेजर नामक जहाज से हुई। मैंगनीज की मात्रा सबसे ज्यादा होने के कारण उनका नामकरण "मैंगनीज के पिण्ड" किया गया था। इसके पश्चात इन पिण्डों में विभिन्न मात्राओं में 30 से भी अधिक अन्य धातु पाए गये, जिसके कारण उन्हें बहुधात्विक पिण्ड कहा जाने लगा। एक अनुमान से समुद्रतल पर करीब 500×10^{12} (billion) टन बहुधात्विक पिण्ड होने की संभावना बतायी जाती है। आरम्भ में इन पिण्डों के तरफ किसी ने ज्यादा ध्यान नहीं दिया मगर 1965 में "भेरे" नामक वैज्ञानिक ने इन बहुधात्विक पिण्डों की उपयोगिता सर्वप्रथम जतायी जिसके कारण प्रशान्त महासागर में कुछ कंपनियों ने उनके अध्ययन का आरम्भ किया। इसी अध्ययन के कारण प्रशान्त महासागर में क्लेरिऑन और क्लिफर्टॉन दरार क्षेत्र (fracture zone) में 5000 मीटर गहराई पर बहुधात्विक पिण्डों के भण्डार मिले।

बहुधात्विक पिण्ड समुद्रतल पर ही होते हैं। मगर कई जगह वे 10 से 15 कि. मी. गिह्री में पाये गए हैं। यह पिण्ड तब बनते हैं जब किसी गिह्री का कठोर भाग या किसी वस्तु के छोटे हिस्से के चारों तरफ लौह और मैंगनीज की परतें बनती हैं। कभी कभी शार्क मछली के दातों के उपर भी ऐसी परतें दिखाई देती हैं। बहुधात्विक पिण्ड बनने की

क्रिया अत्यंत धीमी होती है, इतनी की 1 मीली मीटर का आवरण बनने के लिए 10⁶ साल लगते हैं। बहुधात्विक पिण्ड विशिष्ट परिस्थितियों में ही बनते हैं। बहुधात्विक पिण्ड बनने के लिए समुद्रतल पर मिट्टी का आना जाना एकदम कम अथवा नहीं होना चाहिए। साथ में वहाँ किसी तरह से सभी धातुओं की विभिन्न मात्राओं में स्रोत होना चाहिए। समुद्र में यह स्थिती साधारण 4000 मीटर से ज्यादा गहराई वाले क्षेत्र में होती है। इसलिए गहरे समुद्र में ही ऐसे बहुधात्विक पिण्ड तैयार हो सकते हैं। मध्य हिन्द महासागर में 4000 मीटर से ज्यादा गहराई वाले 10 वेसिन में ऐसी अनकुल परिस्थिती होने के कारण बहुधात्विक पिण्ड तैयार हुए हैं। तथापि, 5200 मीटर से भी ज्यादा गहराई वाले मध्य हिन्द महासागर वेसिन में समुद्रतल पर बहुधात्विक पिण्डों के भंडार मिले हैं (चित्र-1)।



चित्र- 1. हिन्दी महासागर के 4000 मीटर से जादा गहराई वाले वेसिन जहाँ बहुधात्विक पिण्ड मिलते हैं।


बहुधात्विक पिण्ड सर्वेक्षण से देश हुआ मशहूर

गोवा के राष्ट्रीय समुद्र विज्ञान संस्थान के 'गवेषिणी' अनुसंधान पोत द्वारा, 26 जनवरी 1981 के दिन समुद्रतल से पहला बहुधात्विक पिण्ड निकाला गया, और 1982 में मध्य हिन्द महासागर में बहुधात्विक पिण्डों के सर्वेक्षण का आरम्भ हुआ जो आज तक जारी है। सन 1982 में, 'सागर कन्या', 'स्कण्डी सर्वेसर' और 'फर्नेला' जहाजों की सहायता से मध्य हिन्द वेसिन में कई अभियान किए गये, जिसके कारण भारत को अन्तरराष्ट्रीय समुद्रतल प्राधिकरण ने 1982 में प्रथम 'पूँजी निवेशक' (pioneer investor) का दर्जा प्रदान किया (वल्लसंगकर, 2003)। उस समय मध्य हिन्द वेसिन की उपलब्ध जानकारी बहुत कम थी, इसलिए पूरे 4 दशलक्ष वर्ग कि. मी. क्षेत्र का सर्वेक्षण किया गया। राष्ट्रीय समुद्र विज्ञान संस्थान, गोवा के वैज्ञानिकों द्वारा 1987 तक मध्य हिन्द महासागर के अग्रणी क्षेत्र के चार दशलक्ष वर्ग कि. मी. क्षेत्र के सर्वेक्षण से 150000 वर्ग कि. मी. के दो ऐसे क्षेत्र दिखाए की


जिसमें तांबा, निकल और कोबाल्ट की मात्रा, बहुधात्विक पिण्डों की प्रचुरता, तथा समुद्रतल का पृष्ठभाग समतल है। इन सर्वेक्षणों में, अलग-अलग समय पर भारत और अन्य देश के आठ अनुसंधान पोत शामिल किए गये, जिस के कारण खोज के बारे में प्रचंड आंकड़े और समुद्रतल से संबंधित अत्यंत महत्वपूर्ण जानकारी मिली। इस के साथ ही अप्रैल 1982 में समुद्री कानून संगोष्ठि (conference) द्वारा भारत देश को एक 'अग्रणी निर्देशक' के रूप में मान्यता प्रदान की गई (वलसंगकर, 1994)। इस के साथ ही मध्य हिन्द वेसिन में मिले कुल 150000 वर्ग कि. मी. क्षेत्र के आधे हिस्से में प्रथम उत्पादन खनन स्थल (First generation mine site) खोजने का लक्ष्य मिला। सभी सर्वेक्षणों में गैब (grab) (चित्र-2), वूमरंग गैब (चित्र-3), फोटो वूमरंग गैब और वॉक्स कोअर (चित्र-4) जैसे यंत्र प्रतिचलक (sampler) से समुद्रतल के बहुधात्विक पिण्डों की प्रचुरता (abundance) का पता लगाया। साथ में भूभौतिकी (geophysical) उपकरणों की सहायता से पृथ्वी का चुंबकीय और गुरुत्वाकर्षण क्षेत्र की अधिकतम जानकारी हासिल की गयी। प्रतिध्वनि यंत्र (echosounder) की मदद से समुद्रतल पर मौजूद कई उच्च-शीर्ष पहाड़ों की श्रृंखलाएँ ढूँढ निकाले गये। वैज्ञानिकों के महत्वपूर्ण प्रयास से, 1994 से 2002 तक अनुप्रयुक्त क्षेत्र का 50 % हिस्सा (75000 वर्ग कि. मी. क्षेत्र) अन्तर्राष्ट्रीय समुद्रतल प्राधिकरण (ISBA) को कुल तीन अवस्था (phase) में वापस किया (relinquished) गया, और 2007 में अपने स्वामित्व के (allotted) 75000 वर्ग कि. मी. क्षेत्र में प्रथम उत्पादन खनन स्थल निश्चित कर दी गयी (चित्र-5)। बहुधात्विक पिण्डों के अनुसंधान और सर्वेक्षण के साथ ही देश के पास अब इन पिण्डों से धातु निकालने का, 5000 मी. गहरे समुद्री सतह से पिण्ड निकालने की सुयोग्य खनन प्रणाली तैयार करने का (mining system), तथा खनन के कारण समुद्र तल पर होने वाले सभी तरह के बदलाव तथा पर्यावरण का अभ्यास जैसे कार्यक्रम आरम्भ हो गये हैं, जिन में वैज्ञानिक तथा औद्योगिक अनुसंधान परिषद (CSIR) की कई राष्ट्रीय प्रयोगशालाओं का योगदान है।



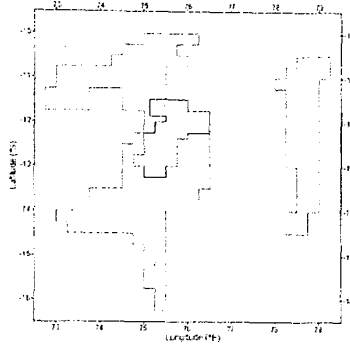
चित्र-2. पीटरसन गैब



चित्र-3. वूमरंग गैब



चित्र-4. वॉक्स कोअर



चित्र-5. भारतीय अनुपयुक्त क्षेत्र (150000 कि. मी.², लाल) तथा प्रथम उत्पादन खनन स्थल (FGM, नीला) क्षेत्र

प्रत्येक बहुधात्विक पिण्ड स्थानों से चुने हुए पिण्डों का प्रयोगशाला में रासायनिक विश्लेषण किया गया और पिण्डों में मैंगनीज, लोह, तांबा, निकल और कोबाल्ट की मात्रा का पता लगाया गया। तांबा, निकल और कोबाल्ट की एकत्रित मात्रा (श्रेणी) के आंकड़े तथा नक्शा तैयार किये गये। अगस्त 1987 में अन्तर्राष्ट्रीय समुद्रतल प्राधिकरण ने और संयुक्त राष्ट्र संघ ने मिलकर भारत देश को मध्य हिन्द वेसिन के 150000 वर्ग कि. मी. अनुपयुक्त क्षेत्र के समुद्रतल पर खनन स्थल की स्रोत के लिए सर्वेक्षण की अनुमति और 'सम्पूर्ण स्वामित्व' के अधिकार प्रदान किये गए (वलसंगकर, 2003)। इसके बाद, सर्वेक्षण के साथ ही मध्य हिन्द वेसिन में, बहुप्रतिध्वनि यंत्र (multibeam echosounder) द्वारा समुद्रतल के पृष्ठभाग का पूरा नक्शा तैयार किया गया। इन्ही नक्शों के आधार पर, समुद्रतल के नये दरार क्षेत्र तथा पहाड़ी शृंखला की खोज की गयी।

वर्तमान कार्यकलाप

देश के पास अब मध्य हिन्द सागर में सम्पूर्ण स्वामित्व का 75000 वर्ग कि. मी. क्षेत्र है। यहाँ प्रथम उत्पादन खनन स्थल के लिए 18400 वर्ग कि. मी. क्षेत्र निश्चित किया गया है। अतः, इस क्षेत्र में अधिक विवरण के लिए आधुनिक उपकरणों के साथ सर्वेक्षण होना जरूरी है। यहाँ के बहुधात्विक पिण्ड समुद्रतल के तलछट के नीचे दबे होने के कारण कैमरे से लिए गए 50000 तस्वीरों में भी दिखाई नहीं दिये (शाम प्रसाद, 2007)। इसलिए, प्रचुरता की ब्यारेदार जानकारी के लिए, समीप - स्थित ग्रिड अन्तराल (close grid) से प्रतिचयन (sampling) होना बहुत जरूरी है। अभी तक यह प्रतिचयन @ 110, 50, 25 और 12.5 कि. मी. से हुआ था मगर अब यह प्रतिचयन @ 6.25 कि. मी. से होने की आवश्यकता है। बहुधात्विक पिण्डों को विशिष्ट तापमान पर आग्ल प्रक्रिया कर के तांबा, निकल और कोबाल्ट धातु के साथ गंग (gangue) के रूप में मैंगनीज भी मिल सकता है। इसलिए इन सभी स्रोतों की पुनः मूल्यांकन किया जा रहा है। सम्पूर्ण स्वामित्व के 75000 वर्ग कि. मी. क्षेत्र में 382×10^6 (million) में टन सूखे बहुधात्विक पिण्ड होने का अनुमान लगाया जाता है। वाकी धातु तालिका-1 में दिए है।

तालिका-1. सम्पूर्ण स्वामित्व (allotted) के 75000 वर्ग कि. मी. क्षेत्र में के मुख्य बहुधात्विक पिण्डों में सामरिक (strategic) धातुएँ का अनुमान (शाम प्रसाद, 2007 से)

	धातु	मे. टन ($\times 10^6$)
1	मैंगनीज	95.2
2	तांबा	4.5
3	निकल	4.5
4	कोबाल्ट	0.4

बहुधात्विक पिण्डों में मुख्य धातु तालिका-2 में दिए हैं।

तालिका-2. बहुधात्विक पिण्डों में महत्वपूर्ण धातुएँ (वळसंगकर, 2003 से)

	धातु	औसत (%)
1	मैंगनीज	24.3
2	लौह	6.6
3	तांबा	1.1
4	निकल	1.1
5	कोबाल्ट	0.1

उच्च संकल्पीय नक्शा उपकरण (high resolution mapping) के सहारे गहरे समुद्र में स्थित छोटे-मोटे ढाल, टेकरी, पहाड़ी श्रृंखला, दरार क्षेत्र आदि की जानकारी पा सकते हैं। खड़ी ढाल होने से खनन प्रणाली में कठिनाईयों पैदा होकर हानि हो सकती है। इसी कारण दूर अन्तर से प्रभावित की जानेवाली आरओवी (ROV) जैसे उपकरणों की मदद लेना जरूरी है।

प्रमुख संशोधन


बहुधात्विक पिण्ड परियोजना में तलछट और पिण्डों पर 1982 से अनेक विषयों पर संशोधन हुआ है जो अब तक जारी है। इनमें प्रमुखतः भूगर्भिय-रसायन (geochemistry) की मदद से कई जानकारियाँ प्राप्त हुई हैं। रूप-विज्ञान (morphology) से यह ज्ञात हुआ है कि मध्य हिन्द वेसिन में अनेक आकारवाले 13 प्रकार के बहुधात्विक पिण्ड हैं जिनका व्यास 1 से 10 मि मी रहता है (चित्र-6, 7 और 8), और छोटे तथा मध्यम व्यास वाले खुरदरे बहुधात्विक पिण्डों में तांबा, निकल और कोबाल्ट की श्रेणी सबसे ज्यादा यानी 2.5 % होती है (वळसंगकर, 1995)। ज्यादा श्रेणी का प्रमुख कारण छोटे बहुधात्विक पिण्डों में टोडोरोकाईट खनिज की उपस्थिति है। तलछट में चूना (calcareous), मिट्टी (pelagic), और सिलीसिअस प्रकार प्रमुख है। बहुधात्विक पिण्ड वनने में तलछट के छिद्र में बन्द पानी (pore water, चित्र-9) की और जैविक जीवों की महत्वपूर्ण भूमिका होती है (चित्र-10, वेंनर्जी और अय्यर, 1991)। तलछट के भूतकनीकी (geotechnical) गुणधर्म का उपयोग खनन यंत्रणा बनाने में हो सकती है। मध्य हिन्द वेसिन में तलछट की गाद मिट्टी (silty clay) का अपरूपण बल (shear strength, चित्र-11) 0 से 14 kPa है (खादगे, 1995)। आगे चल कर इन गुणधर्मों का उपयोग बहुधात्विक पिण्ड खनन से समुद्री पर्यावरण प्रभाव के निर्धारण (assessment) करने में हो सकता है (चित्र-12)।



चित्र-6. समुद्रतल पर बहुधात्विक पिण्ड. चित्र-7. तलछट में दबे पिण्ड. चित्र-8. ड्रेज से निकाले हुए बहुधात्विक पिण्ड




चित्र-9. तलछट के छिद्र में से बन्द पानी (pore water) निकालने की क्रियापद्धति।



चित्र-10. तलछट और बहुधात्विक पिण्डों के साथ रहनेवाले जैविक जीव।



चित्र-11. वेन अपरूपण बल (Vane shear strength) मापन यंत्र।



चित्र-12. समुद्री पर्यावरण प्रभाव निर्धारण (EIA) अय्याम के लिए 5000 मी. गहराई से लिए गए तलछट के नमूने।

निष्कर्ष

देश के सर्वांगिक विकास के लिए सभी धातुओं के खनिज होना आवश्यक है। बहुधात्विक पिण्डों से 80 विभिन्न धातुएँ पाई जा सकती हैं लेकिन उनमें से केवल तांबा, निकल और कोबाल्ट जो सामरिक (strategic) महत्व के खनिज हैं, उनके स्थलीय भंडार अधिक प्रयोग के कारण बहुत शीघ्र लुप्त होने की आशंका जताई जाती है। इसलिए, अन्तर्राष्ट्रीय समुद्र तल प्राधिकरण से भारत देश को हिन्द महासागर में मिली 75000 वर्ग कि. मी. क्षेत्र में से 5000 मी. औसत गहराई से बहुधात्विक पिण्डों को निकालने की योजना काफी उत्पादक तथा महत्वपूर्ण कदम है।

आभार

लेखक, राष्ट्रीय समुद्र विज्ञान संस्थान (सी. एस. आय. आर.), गोवा के निदेशक महोदय का प्रकाशन पूर्व अनुमति के लिए आभार व्यक्त करते हैं और भूविज्ञान मंत्रालय (MoES), नई दिल्ली द्वारा वित्तीय सहयोग के लिए आभारी हैं। प्रस्तुत लेख का राष्ट्रीय समुद्र विज्ञान संस्थान का योगदान रु. 5090 है।

संदर्भ

- वेंजी, आर. और अय्यर, एस. डी., 1991. वायोजनिक इन्सल्यूंस ऑन द गोथ ऑफ फेरोमैग्नेनीज मायक्रोनोड्यूल रिसेर्सेस इन द सेंट्रल इंडियन ओशन. मरीन जिऑलॉजी, 97, 413-421.
- खादगे, एन. एच., 1995. पिलिमिनरी जिऑटेक्निकल ऑफ डीप सी सेडिमेन्ट्स फॉम द सेंट्रल इंडियन ओशन
- वेसिन. प्रोसिडिंग, फर्स्ट आयसोप ओशन मायनिंग सिम्प. नोव्हें., 21-22, सुकुवा जापान, 55-60.
- मेरो, जे. एल., 1965. द मिनरल रिसेर्सेस ऑफ द सी., इल्मेवीयर, अम्टरडैम, 312.
- वलसंगकर, अ. वी., 1994. समुद्रीय बहुधात्विक पिण्डों की उत्पत्ति और उपयोग. वैज्ञानिक. अप्रैल-जून 1994, 36-39.
- वलसंगकर, अ. वी., 1995. नोड्यूल साईज: ऑन इंपॉर्टन्ट फॅक्टर इन नोड्यूल मायनिंग? प्रोसिडिंग फर्स्ट आयसोप ओशन मायनिंग सिम्प. नोव्हें., 21-22 सुकुवा जापान, 113-118.
- वलसंगकर, अ. वी., 1997. मध्य हिन्द महासागर के उपयुक्त बहुधात्विक पिण्ड तथा समुद्री पर्यावरण. 'समुद्र मंथन',
- अ. ग. उंटवाले, ओ. श्र. चौहान, अ. चटर्जी, एस. पी. शर्मा, और उ. कु. सिंह (संपादक मण्डल) राष्ट्रीय समुद्र विज्ञान संस्थान, गोवा, 39-43.
- वलसंगकर, अ. वी., 2003. बहुधात्विक पिण्डों के खनन में संग्राहक यंत्र का महत्व. 'सागर बोध', एस. पी. शर्मा, और उ. कु. सिंह (संपादक मण्डल), राष्ट्रीय समुद्र विज्ञान संस्थान, गोवा, 64-69.
- शाम प्रसाद, एम., 2007 इन्डियन एक्सप्लोरेशन्स फॉर पॉलिमेटैलिक नोड्यूल्स इन द सेंट्रल इन्डियन ओशन। रिफ्रेशर्स कोर्स ऑन मरीन जिऑलॉजी अॅण्ड जिओफिजिक्स लेक्चर नोट्स, राष्ट्रीय समुद्र विज्ञान संस्थान, गोवा, 52-62, (अप्रकाशित).